

SOUŘADNICOVÝ SYSTÉM: S-JTSK
VÝŠKOVÝ SYSTÉM: Bpv

AKTUALIZACE 08/2016

Objednatel:

**KRAJSKÁ SPRÁVA A ÚDRŽBA SILNIC
KARLOVARSKÉHO KRAJE**
Chebská 282, 356 01 Sokolov, pošta Dolní Rychnov




Zhotovitel DSP/PDPS:



Valbek, spol. s r.o.
Vaňurova 505/17
460 02 Liberec 3

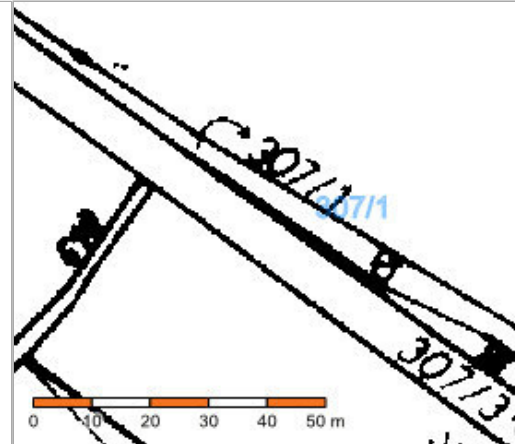
HIP:

ING. B. FIŠER

	Vypracoval	ING. D. HOLADA		Zak. číslo	14-UL11-046
	Zodp. projektant	M. MADEJ, DIS.		Datum	07/2015
	Tech. kontrola			Stupeň	DSP/PDPS
	Akce Projektová dokumentace stavby: „II/207 Modernizace silnice Smilov - Lažany“ Úsek 1			Počet formátů	19 x A4
				Měřítko	
Zhotovitel: Valbek, spol. s r.o., stf. Ústí n. L. Děčínská 717/21 400 03 Ústí nad Labem		Příloha INFORMACE O PARCELÁCH		I.3	Paré

Informace o pozemku

Parcelní číslo:	307/1
Obec:	Toužim [555657]
Katastrální území:	Smilov u Štědré [668681]
Číslo LV:	84
Výměra [m ²]:	446
Typ parcely:	Parcela katastru nemovitostí
Mapový list:	GUST2880,Z.S.XI-16-08
Určení výměry:	Graficky nebo v digitalizované mapě
Způsob využití:	nepłodná půda
Druh pozemku:	ostatní plocha



Vlastníci, jiní oprávnění

Vlastnické právo

Podíl

Chára Vladimír, Nádražní 323, 36453 Chyše

Způsob ochrany nemovitosti

Nejsou evidovány žádné způsoby ochrany.

Seznam BPEJ

Parcela nemá evidované BPEJ.

Omezení vlastnického práva

Nejsou evidována žádná omezení.

Jiné zápisy

Nejsou evidovány žádné jiné zápisy.

Nemovitost je v územním obvodu, kde státní správu katastru nemovitostí ČR vykonává [Katastrální úřad pro Karlovarský kraj, Katastrální pracoviště Karlovy Vary](#).

Zobrazené údaje mají informativní charakter. Platnost k 10.07.2015 08:07:14.

© 2004 - 2015 [Český úřad zeměměřický a katastrální](#), Pod sídlištěm 1800/9, Kobylisy, 18211 Praha 8
Podání určená katastrálním úřadům a pracovištím zasílejte přímo na [jejich e-mail adresu](#).

Verze aplikace: 5.1.0 build 6

Informace o pozemku

Parcelní číslo:	307/2
Obec:	Toužim [555657]
Katastrální území:	Smilov u Štědré [668681]
Číslo LV:	80
Výměra [m ²]:	213
Typ parcely:	Parcela katastru nemovitostí
Mapový list:	GUST2880,Z.S.XI-16-08
Určení výměry:	Graficky nebo v digitalizované mapě
Způsob využití:	neplošná půda
Druh pozemku:	ostatní plocha



Vlastníci, jiní oprávnění

Vlastnické právo

Podíl

Chára Josef Ing., Chýšky 3, 36453 Chyše

Způsob ochrany nemovitosti

Nejsou evidovány žádné způsoby ochrany.

Seznam BPEJ

Parcela nemá evidované BPEJ.

Omezení vlastnického práva

Nejsou evidována žádná omezení.

Jiné zápisy

Nejsou evidovány žádné jiné zápisy.

Nemovitost je v územním obvodu, kde státní správu katastru nemovitostí ČR vykonává [Katastrální úřad pro Karlovarský kraj, Katastrální pracoviště Karlovy Vary](#).

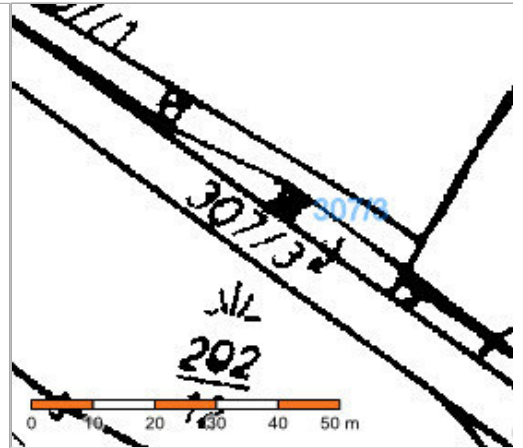
Zobrazené údaje mají informativní charakter. Platnost k 10.07.2015 08:07:14.

© 2004 - 2015 [Český úřad zeměměřický a katastrální](#), Pod sídlištěm 1800/9, Kobylisy, 18211 Praha 8
Podání určená katastrálním úřadům a pracovištím zasílejte přímo na [jejich e-mail adresu](#).

Verze aplikace: 5.1.0 build 6

Informace o pozemku

Parcelní číslo:	307/3
Obec:	Toužim [555657]
Katastrální území:	Smilov u Štědré [668681]
Číslo LV:	1
Výměra [m ²]:	265
Typ parcely:	Parcela katastru nemovitostí
Mapový list:	GUST2880,Z.S.XI-16-08
Určení výměry:	Graficky nebo v digitalizované mapě
Způsob využití:	nepłodná půda
Druh pozemku:	ostatní plocha



Vlastníci, jiní oprávnění

Vlastnické právo

Podíl

Město Toužim, Sídliště 428, 36401 Toužim

Způsob ochrany nemovitosti

Nejsou evidovány žádné způsoby ochrany.

Seznam BPEJ

Parcela nemá evidované BPEJ.

Omezení vlastnického práva

Nejsou evidována žádná omezení.

Jiné zápisy

Nejsou evidovány žádné jiné zápisy.

Nemovitost je v územním obvodu, kde státní správu katastru nemovitostí ČR vykonává [Katastrální úřad pro Karlovarský kraj, Katastrální pracoviště Karlovy Vary](#).

Zobrazené údaje mají informativní charakter. Platnost k 10.07.2015 08:07:14.

Informace o pozemku

Parcelní číslo:	316/2	
Obec:	Toužim [555657]	
Katastrální území:	Smilov u Štědré [668681]	
Číslo LV:	80	
Výměra [m ²]:	494	
Typ parcely:	Parcela katastru nemovitostí	
Mapový list:	GUST2880,Z.S.XI-16-08	
Určení výměry:	Graficky nebo v digitalizované mapě	
Způsob využití:	nepłodná půda	
Druh pozemku:	ostatní plocha	

Vlastníci, jiní oprávnění

Vlastnické právo	Podíl
Chára Josef Ing., Chýšky 3, 36453 Chyše	

Způsob ochrany nemovitosti

Nejsou evidovány žádné způsoby ochrany.

Seznam BPEJ

Parcela nemá evidované BPEJ.

Omezení vlastnického práva

Nejsou evidována žádná omezení.

Jiné zápisy

Nejsou evidovány žádné jiné zápisy.

Nemovitost je v územním obvodu, kde státní správu katastru nemovitostí ČR vykonává [Katastrální úřad pro Karlovarský kraj, Katastrální pracoviště Karlovy Vary](#).

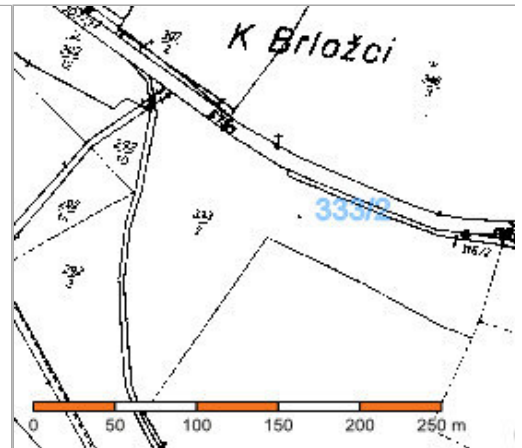
Zobrazené údaje mají informativní charakter. Platnost k 10.07.2015 08:07:14.

© 2004 - 2015 [Český úřad zeměměřický a katastrální](#), [Pod sídlištěm 1800/9, Kobylisy, 18211 Praha 8](#)
Podání určená katastrálním úřadům a pracovištím zasílejte přímo na [jejich e-mail adresu](#).

Verze aplikace: 5.1.0 build 6

Informace o pozemku

Parcelní číslo:	333/2
Obec:	Toužim [555657]
Katastrální území:	Smilov u Štědré [668681]
Číslo LV:	84
Výměra [m ²]:	17504
Typ parcely:	Parcela katastru nemovitostí
Mapový list:	GUST2880,Z.S.XI-16-08
Určení výměry:	Graficky nebo v digitalizované mapě
Druh pozemku:	orná půda



Vlastníci, jiní oprávnění

Vlastnické právo

Podíl

Chára Vladimír, Nádražní 323, 36453 Chyše

Způsob ochrany nemovitosti

Název

zemědělský půdní fond

Seznam BPEJ

BPEJ Výměra

[85011](#) 8922[83424](#) 8582

Omezení vlastnického práva

Typ

Omezení dispozičních práv

Předkupní právo

Zástavní právo zákonné

Jiné zápisy

Nejsou evidovány žádné jiné zápisy.

Nemovitost je v územním obvodu, kde státní správu katastru nemovitostí ČR vykonává [Katastrální úřad pro Karlovarský kraj, Katastrální pracoviště Karlovy Vary](#)

Zobrazené údaje mají informativní charakter. Platnost k 10.07.2015 08:07:14.

© 2004 - 2015 [Český úřad zeměměřický a katastrální](#), Pod sídlištěm 1800/9, Kobylisy, 18211 Praha [8](#)
Podání určená katastrálním úřadům a pracovištím zasílejte přímo na [jejich e-mail adresu](#).

Verze aplikace: 5.1.0 build 6

Informace o pozemku

Parcelní číslo:	346/1
Obec:	Toužim [555657]
Katastrální území:	Smilov u Štědré [668681]
Číslo LV:	84
Výměra [m ²]:	37726
Typ parcely:	Parcela katastru nemovitostí
Mapový list:	GUST2880,Z.S.XI-16-08
Určení výměry:	Graficky nebo v digitalizované mapě
Druh pozemku:	trvalý travní porost



Vlastníci, jiní oprávnění

Vlastnické právo	Podíl
Chára Vladimír, Nádražní 323, 36453 Chyše	

Způsob ochrany nemovitosti

Název
zemědělský půdní fond

Seznam BPEJ

BPEJ	Výměra
83746	3513
83716	34213

Omezení vlastnického práva

Typ
Omezení dispozičních práv
Předkupní právo
Zástavní právo zákonné

Jiné zápisy

Nejsou evidovány žádné jiné zápisy.

Nemovitost je v územním obvodu, kde státní správu katastru nemovitostí ČR vykonává [Katastrální úřad pro Karlovarský kraj, Katastrální pracoviště Karlovy Vary](#)

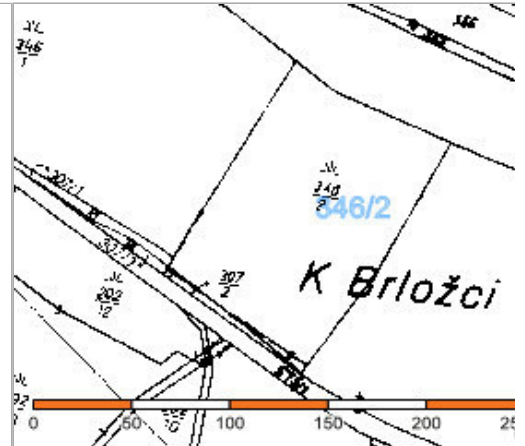
Zobrazené údaje mají informativní charakter. Platnost k 10.07.2015 06:07:11.

© 2004 - 2015 [Český úřad zeměměřický a katastrální](#), [Pod sídlištěm 1800/9, Kobyličky, 18211 Praha 8](#)
Podání určená katastrálním úřadům a pracovištím zasílejte přímo na [jejich e-mail adresu](#).

Verze aplikace: 5.1.0 build 6

Informace o pozemku

Parcelní číslo:	346/2
Obec:	Toužim [555657]
Katastrální území:	Smilov u Štědré [668681]
Číslo LV:	80
Výměra [m ²]:	11727
Typ parcely:	Parcela katastru nemovitostí
Mapový list:	GUST2880,Z.S.XI-16-08
Určení výměry:	Graficky nebo v digitalizované mapě
Druh pozemku:	trvalý travní porost



Vlastníci, jiní oprávnění

Vlastnické právo

Podíl

Chára Josef Ing., Chýšky 3, 36453 Chyše

Způsob ochrany nemovitosti

Název

zemědělský půdní fond

Seznam BPEJ

BPEJ Výměra

[83716](#) 11727

Omezení vlastnického práva

Nejsou evidována žádná omezení.

Jiné zápisy

Nejsou evidovány žádné jiné zápisy.

Nemovitost je v územním obvodu, kde státní správu katastru nemovitostí ČR vykonává [Katastrální úřad pro Karlovarský kraj, Katastrální pracoviště Karlovy Vary](#)

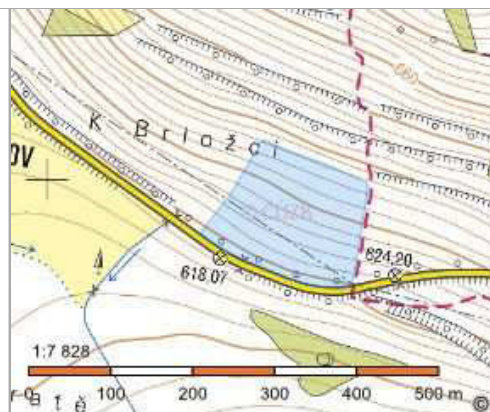
Zobrazené údaje mají informativní charakter. Platnost k 10.07.2015 08:07:14.

© 2004 - 2015 [Český úřad zeměměřický a katastrální](#), Pod sídlištěm 1800/9, Kobylisy, 18211 Praha 8
Podání určená katastrálním úřadům a pracovištím zasílejte přímo na [jejich e-mail adresu](#).

Verze aplikace: 5.1.0 build 6

Informace o pozemku

Parcelní číslo:	346/3
Obec:	Toužim [555657]
Katastrální území:	Smilov u Štědré [668681]
Číslo LV:	83
Výměra [m ²]:	23879
Typ parcely:	Parcela katastru nemovitostí
Mapový list:	KMD
Určení výměry:	Graficky nebo v digitalizované mapě
Druh pozemku:	trvalý travní porost



Vlastníci, jiní oprávnění

Vlastnické právo	Podíl
Šindelář Václav, Brložec 40, 36452 Štědrá	1/2
Šindelářová Věra, Brložec 40, 36452 Štědrá	1/2

Způsob ochrany nemovitosti

Název
zemědělský půdní fond

Seznam BPEJ

Parcela nemá evidované BPEJ.

Omezení vlastnického práva

Nejsou evidována žádná omezení.

Jiné zápisy

Nejsou evidovány žádné jiné zápisy.

Řízení, v rámci kterých byl k nemovitosti zapsán cenový údaj

Nemovitost je v územním obvodu, kde státní správu katastru nemovitostí ČR vykonává [Katastrální úřad pro Karlovarský kraj, Katastrální pracoviště Karlovy Vary](#)

Zobrazené údaje mají informativní charakter. Platnost k 19.08.2016 07:00:00.

© 2004 - 2016 [Český úřad zeměměřický a katastrální](#), Pod sídlištěm 1800/9, Kobylisy, 18211 Praha 8
Podání určená katastrálním úřadům a pracovištím zasílejte přímo na [jejich e-mail adresu](#).

Verze aplikace: 5.3.2 build 0

Informace o pozemku

Parcelní číslo:	575/1
Obec:	Toužim [555657]
Katastrální území:	Smilov u Štědré [668681]
Číslo LV:	32
Výměra [m ²]:	16602
Typ parcely:	Parcela katastru nemovitostí
Mapový list:	GUST2880,Z.S.XI-16-07
Určení výměry:	Graficky nebo v digitalizované mapě
Způsob využití:	silnice
Druh pozemku:	ostatní plocha



Vlastníci, jiní oprávnění

Vlastnické právo

Podíl

Karlovarský kraj, Závodní 353/88, Dvory, 36006 Karlovy Vary

Správa nemovitostí ve vlastnictví kraje

Podíl

Krajská správa a údržba silnic Karlovarského kraje, příspěvková organizace, Chebská 282, 35601 Sokolov

Způsob ochrany nemovitosti

Nejsou evidovány žádné způsoby ochrany.

Seznam BPEJ

Parcela nemá evidované BPEJ.

Omezení vlastnického práva

Nejsou evidována žádná omezení.

Jiné zápisy

Nejsou evidovány žádné jiné zápisy.

Nemovitost je v územním obvodu, kde státní správu katastru nemovitostí ČR vykonává [Katastrální úřad pro Karlovarský kraj, Katastrální pracoviště Karlovy Vary](#)

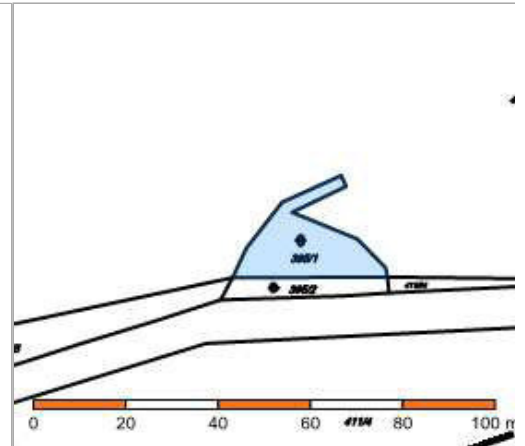
Zobrazené údaje mají informativní charakter. Platnost k 10.07.2015 06:07:11.

© 2004 - 2015 [Český úřad zeměměřický a katastrální](#), Pod sídlištěm 1800/9, Kobylisy, 18211 Praha 8
Podání určená katastrálním úřadům a pracovištím zasílejte přímo na [jejich e-mail adresu](#).

Verze aplikace: 5.1.0 build 6

Informace o pozemku

Parcelní číslo:	395/1
Obec:	Štědrá [555622]
Katastrální území:	Brložec u Štědré [763179]
Číslo LV:	198
Výměra [m ²]:	349
Typ parcely:	Parcela katastru nemovitostí
Mapový list:	KMD
Určení výměry:	Graficky nebo v digitalizované mapě
Způsob využití:	neplodná půda
Druh pozemku:	ostatní plocha



Vlastníci, jiní oprávnění

Vlastnické právo

Podíl

Chára Josef Ing., Chýšky 3, 36453 Chyše

Způsob ochrany nemovitosti

Nejsou evidovány žádné způsoby ochrany.

Seznam BPEJ

Parcela nemá evidované BPEJ.

Omezení vlastnického práva

Typ

Zástavní právo smluvní

Jiné zápisy

Nejsou evidovány žádné jiné zápisy.

Nemovitost je v územním obvodu, kde státní správu katastru nemovitostí ČR vykonává [Katastrální úřad pro Karlovarský kraj, Katastrální pracoviště Karlovy Vary](#).

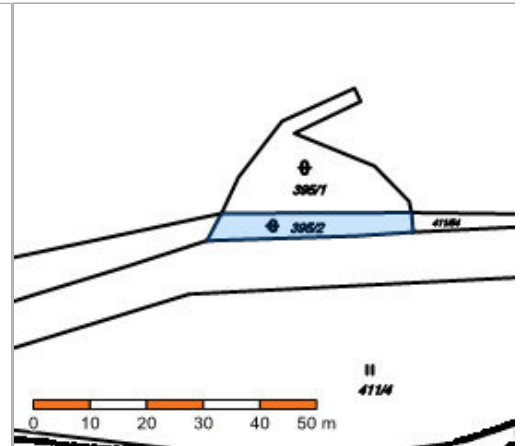
Zobrazené údaje mají informativní charakter. Platnost k 10.07.2015 08:07:14.

© 2004 - 2015 [Český úřad zeměměřický a katastrální](#), Pod sídlištěm 1800/9, Kobylisy, 18211 Praha 8
Podání určená katastrálním úřadům a pracovištím zasílejte přímo na [jejich e-mail adresu](#).

Verze aplikace: 5.1.0 build 6

Informace o pozemku

Parcelní číslo:	395/2
Obec:	Štědrá [555622]
Katastrální území:	Brložec u Štědré [763179]
Číslo LV:	198
Výměra [m ²]:	137
Typ parcely:	Parcela katastru nemovitostí
Mapový list:	KMD
Určení výměry:	Graficky nebo v digitalizované mapě
Způsob využití:	neplodná půda
Druh pozemku:	ostatní plocha



Vlastníci, jiní oprávnění

Vlastnické právo

Podíl

Chára Josef Ing., Chýšky 3, 36453 Chyše

Způsob ochrany nemovitosti

Nejsou evidovány žádné způsoby ochrany.

Seznam BPEJ

Parcela nemá evidované BPEJ.

Omezení vlastnického práva

Typ

Omezení dispozičních práv

Předkupní právo

Zástavní právo zákonné

Jiné zápisy

Nejsou evidovány žádné jiné zápisy.

Nemovitost je v územním obvodu, kde státní správu katastru nemovitostí ČR vykonává [Katastrální úřad pro Karlovarský kraj, Katastrální pracoviště Karlovy Vary](#).

Zobrazené údaje mají informativní charakter. Platnost k 10.07.2015 08:07:14.

© 2004 - 2015 [Český úřad zeměměřický a katastrální](#), Pod sídlištěm 1800/9, Kobylisy, 18211 Praha 8
Podání určená katastrálním úřadům a pracovištím zasílejte přímo na [jejich e-mail adresu](#).

Verze aplikace: 5.1.0 build 6

Informace o pozemku

Parcelní číslo:	396/2	
Obec:	Štědrá [555622]	
Katastrální území:	Brložec u Štědré [763179]	
Číslo LV:	10002	
Výměra [m ²]:	49	
Typ parcely:	Parcela katastru nemovitostí	
Mapový list:	KMD	
Určení výměry:	Graficky nebo v digitalizované mapě	
Způsob využití:	ostatní komunikace	
Druh pozemku:	ostatní plocha	

Vlastníci, jiní oprávnění

Vlastnické právo	Podíl
Česká republika,	
Příslušnost hospodařit s majetkem státu	Podíl
Státní pozemkový úřad, Husinecká 1024/11a, Žižkov, 13000 Praha 3	

Způsob ochrany nemovitosti

Nejsou evidovány žádné způsoby ochrany.

Seznam BPEJ

Parcela nemá evidované BPEJ.

Omezení vlastnického práva

Nejsou evidována žádná omezení.

Jiné zápisy

Nejsou evidovány žádné jiné zápisy.

Nemovitost je v územním obvodu, kde státní správu katastru nemovitostí ČR vykonává [Katastrální úřad pro Karlovarský kraj, Katastrální pracoviště Karlovy Vary](#).

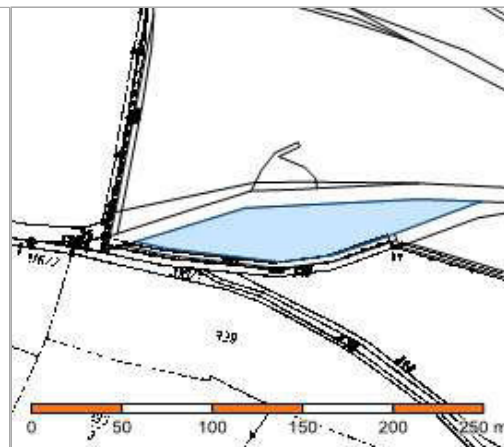
Zobrazené údaje mají informativní charakter. Platnost k 10.07.2015 08:07:14.

© 2004 - 2015 [Český úřad zeměměřický a katastrální](#), Pod sídlištěm 1800/9, Kobylisy, 18211 Praha 8
Podání určená katastrálním úřadům a pracovištím zasílejte přímo na [jejich e-mail adresu](#).

Verze aplikace: 5.1.0 build 6

Informace o pozemku

Parcelní číslo:	411/4
Obec:	Štědrá [555622]
Katastrální území:	Brložec u Štědré [763179]
Číslo LV:	173
Výměra [m ²]:	3637
Typ parcely:	Parcela katastru nemovitostí
Mapový list:	KMD
Určení výměry:	Graficky nebo v digitalizované mapě
Druh pozemku:	trvalý travní porost



Vlastníci, jiní oprávnění

Vlastnické právo

Podíl

Kašparová Marcela Mgr., Jeremenkova 1019/66, Braník, 14700 Praha 4

Způsob ochrany nemovitosti

Název

zemědělský půdní fond

Seznam BPEJ

BPEJ Výměra

[83716](#) 3637

Omezení vlastnického práva

Nejsou evidována žádná omezení.

Jiné zápisy

Nejsou evidovány žádné jiné zápisy.

Nemovitost je v územním obvodu, kde státní správu katastru nemovitostí ČR vykonává [Katastrální úřad pro Karlovarský kraj, Katastrální pracoviště Karlovy Vary](#)

Zobrazené údaje mají informativní charakter. Platnost k 10.07.2015 08:07:14.

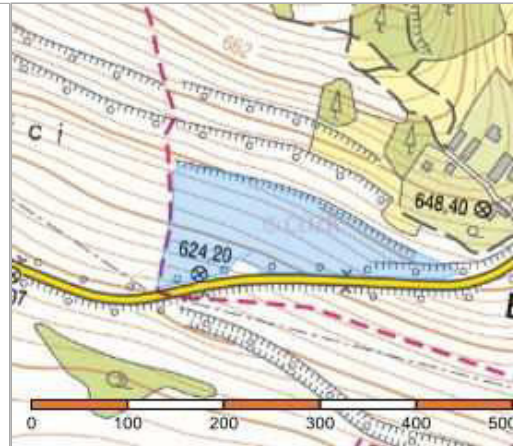
© 2004 - 2015 [Český úřad zeměměřický a katastrální](#), [Pod sídlištěm 1800/9, Kobylisy, 18211 Praha 8](#)

Podání určená katastrálním úřadům a pracovištím zasílejte přímo na [jejich e-mail adresu](#).

Verze aplikace: 5.1.0 build 6

Informace o pozemku

Parcelní číslo:	411/14
Obec:	Štědrá [555622]
Katastrální území:	Brložec u Štědré [763179]
Číslo LV:	198
Výměra [m ²]:	21355
Typ parcely:	Parcela katastru nemovitostí
Mapový list:	KMD
Určení výměry:	Graficky nebo v digitalizované mapě
Druh pozemku:	orná půda



Vlastníci, jiní oprávnění

Vlastnické právo	Podíl
Chára Josef Ing., Chýšky 3, 36453 Chyše	

Způsob ochrany nemovitosti

Název
zemědělský půdní fond

Seznam BPEJ

BPEJ	Výměra
83716	17591
83746	3764

Omezení vlastnického práva

Typ
Zástavní právo smluvní

Jiné zápisy

Nejsou evidovány žádné jiné zápisy.

Nemovitost je v územním obvodu, kde státní správu katastru nemovitostí ČR vykonává [Katastrální úřad pro Karlovarský kraj, Katastrální pracoviště Karlovy Vary](#)

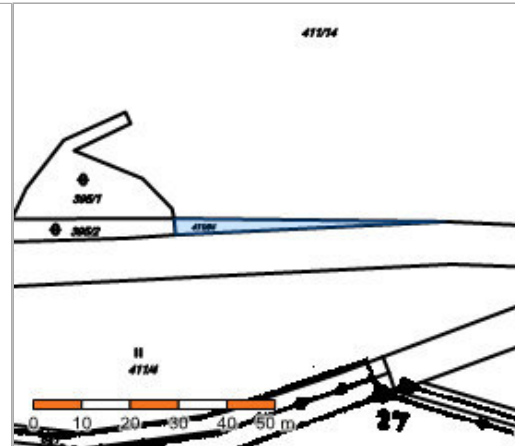
Zobrazené údaje mají informativní charakter. Platnost k 10.07.2015 08:07:14.

© 2004 - 2015 [Český úřad zeměměřický a katastrální](#), [Pod sídlištěm 1800/9, Kobylisy, 18211 Praha 8](#)
Podání určená katastrálním úřadům a pracovištím zasílejte přímo na [jejich e-mail adresu](#).

Verze aplikace: 5.1.0 build 6

Informace o pozemku

Parcelní číslo:	411/54
Obec:	Štědrá [555622]
Katastrální území:	Brložec u Štědré [763179]
Číslo LV:	198
Výměra [m ²]:	97
Typ parcely:	Parcela katastru nemovitostí
Mapový list:	KMD
Určení výměry:	Graficky nebo v digitalizované mapě
Druh pozemku:	orná půda



Vlastníci, jiní oprávnění

Vlastnické právo

Podíl

Chára Josef Ing., Chýšky 3, 36453 Chyše

Způsob ochrany nemovitosti

Název

zemědělský půdní fond

Seznam BPEJ

BPEJ Výměra

[83716](#) 97

Omezení vlastnického práva

Typ

Omezení dispozičních práv

Předkupní právo

Zástavní právo zákonné

Jiné zápisy

Typ

Změna výměr obnovou operátu

Nemovitost je v územním obvodu, kde státní správu katastru nemovitostí ČR vykonává [Katastrální úřad pro Karlovarský kraj, Katastrální pracoviště Karlovy Vary](#)

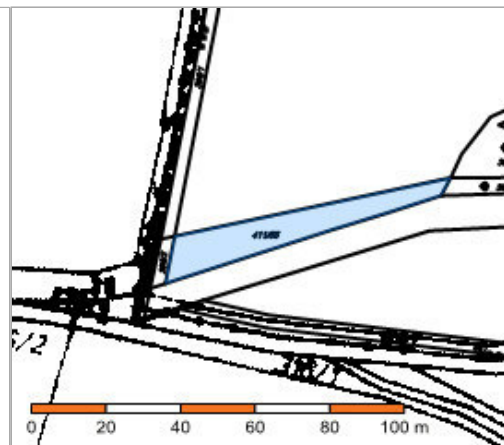
Zobrazené údaje mají informativní charakter. Platnost k 10.07.2015 08:07:14.

© 2004 - 2015 [Český úřad zeměměřický a katastrální](#), Pod sídlištěm 1800/9, Kobylisy, 18211 Praha 8
Podání určena katastrálním úřadům a pracovištím zasílejte přímo na [jejich e-mail adresu](#).

Verze aplikace: 5.1.0 build 6

Informace o pozemku

Parcelní číslo:	411/55
Obec:	Štědrá [555622]
Katastrální území:	Brložec u Štědré [763179]
Číslo LV:	198
Výměra [m ²]:	649
Typ parcely:	Parcela katastru nemovitostí
Mapový list:	KMD
Určení výměry:	Graficky nebo v digitalizované mapě
Druh pozemku:	orná půda



Vlastníci, jiní oprávnění

Vlastnické právo

Podíl

Chára Josef Ing., Chýšky 3, 36453 Chýše

Způsob ochrany nemovitosti

Název

zemědělský půdní fond

Seznam BPEJ

BPEJ Výměra

[83716](#) 649

Omezení vlastnického práva

Typ

Omezení dispozičních práv

Předkupní právo

Zástavní právo zákonné

Jiné zápisy

Nejsou evidovány žádné jiné zápisy.

Nemovitost je v územním obvodu, kde státní správu katastru nemovitostí ČR vykonává [Katastrální úřad pro Karlovarský kraj, Katastrální pracoviště Karlovy Vary](#).

Zobrazené údaje mají informativní charakter. Platnost k 10.07.2015 08:07:14.

© 2004 - 2015 [Český úřad zeměměřický a katastrální](#), Pod sídlištěm 1800/9, Kobyličky, 18211 Praha 8
Podání určená katastrálním úřadům a pracovištím zasílejte přímo na [jejich e-mail adresu](#).

Verze aplikace: 5.1.0 build 6

Informace o pozemku

Parcelní číslo:	627/1
Obec:	Štědrá [555622]
Katastrální území:	Brložec u Štědré [763179]
Číslo LV:	67
Výměra [m²]:	17354
Typ parcely:	Parcela katastru nemovitostí
Mapový list:	KMD
Určení výměry:	Graficky nebo v digitalizované mapě
Způsob využití:	silnice
Druh pozemku:	ostatní plocha



Vlastníci, jiní oprávnění

Vlastnické právo	Podíl
Karlovarský kraj, Závodní 353/88, Dvory, 36006 Karlovy Vary	
Správa nemovitostí ve vlastnictví kraje	Podíl
Krajská správa a údržba silnic Karlovarského kraje, příspěvková organizace, Chebská 282, 35601 Sokolov	

Způsob ochrany nemovitosti

Nejsou evidovány žádné způsoby ochrany.

Seznam BPEJ

Parcela nemá evidované BPEJ.

Omezení vlastnického práva

Nejsou evidována žádná omezení.

Jiné zápisy

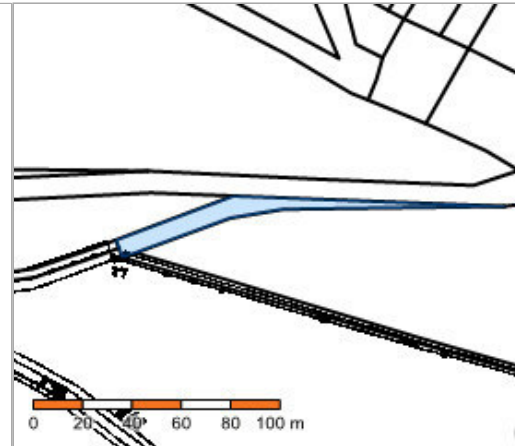
Nejsou evidovány žádné jiné zápisy.

Nemovitost je v územním obvodu, kde státní správu katastru nemovitostí ČR vykonává [Katastrální úřad pro Karlovarský kraj, Katastrální pracoviště Karlovy Vary](#)

Zobrazené údaje mají informativní charakter. Platnost k 10.07.2015 08:07:14.

Informace o pozemku

Parcelní číslo:	642
Obec:	Štědrá [555622]
Katastrální území:	Brložec u Štědré [763179]
Číslo LV:	1
Výměra [m ²]:	701
Typ parcely:	Parcela katastru nemovitostí
Mapový list:	KMD
Určení výměry:	Graficky nebo v digitalizované mapě
Způsob využití:	ostatní komunikace
Druh pozemku:	ostatní plocha



Vlastníci, jiní oprávnění

Vlastnické právo

Podíl

Obec Štědrá, č.p. 43, 36452 Štědrá

Způsob ochrany nemovitosti

Nejsou evidovány žádné způsoby ochrany.

Seznam BPEJ

Parcela nemá evidované BPEJ.

Omezení vlastnického práva

Nejsou evidována žádná omezení.

Jiné zápisy

Nejsou evidovány žádné jiné zápisy.

Nemovitost je v územním obvodu, kde státní správu katastru nemovitostí ČR vykonává [Katastrální úřad pro Karlovarský kraj, Katastrální pracoviště Karlovy Vary](#).

Zobrazené údaje mají informativní charakter. Platnost k 10.07.2015 08:07:14.

© 2004 - 2015 [Český úřad zeměměřický a katastrální](#), Pod sídlištěm 1800/9, Kobylisy, 18211 Praha 8
Podání určená katastrálním úřadům a pracovištím zasílejte přímo na [jejich e-mail adresu](#).

Verze aplikace: 5.1.0 build 6